

Przekrój geologiczny przez teren Gminnego Składowiska Odpadów Komunalnych w miejscowości Woźbin

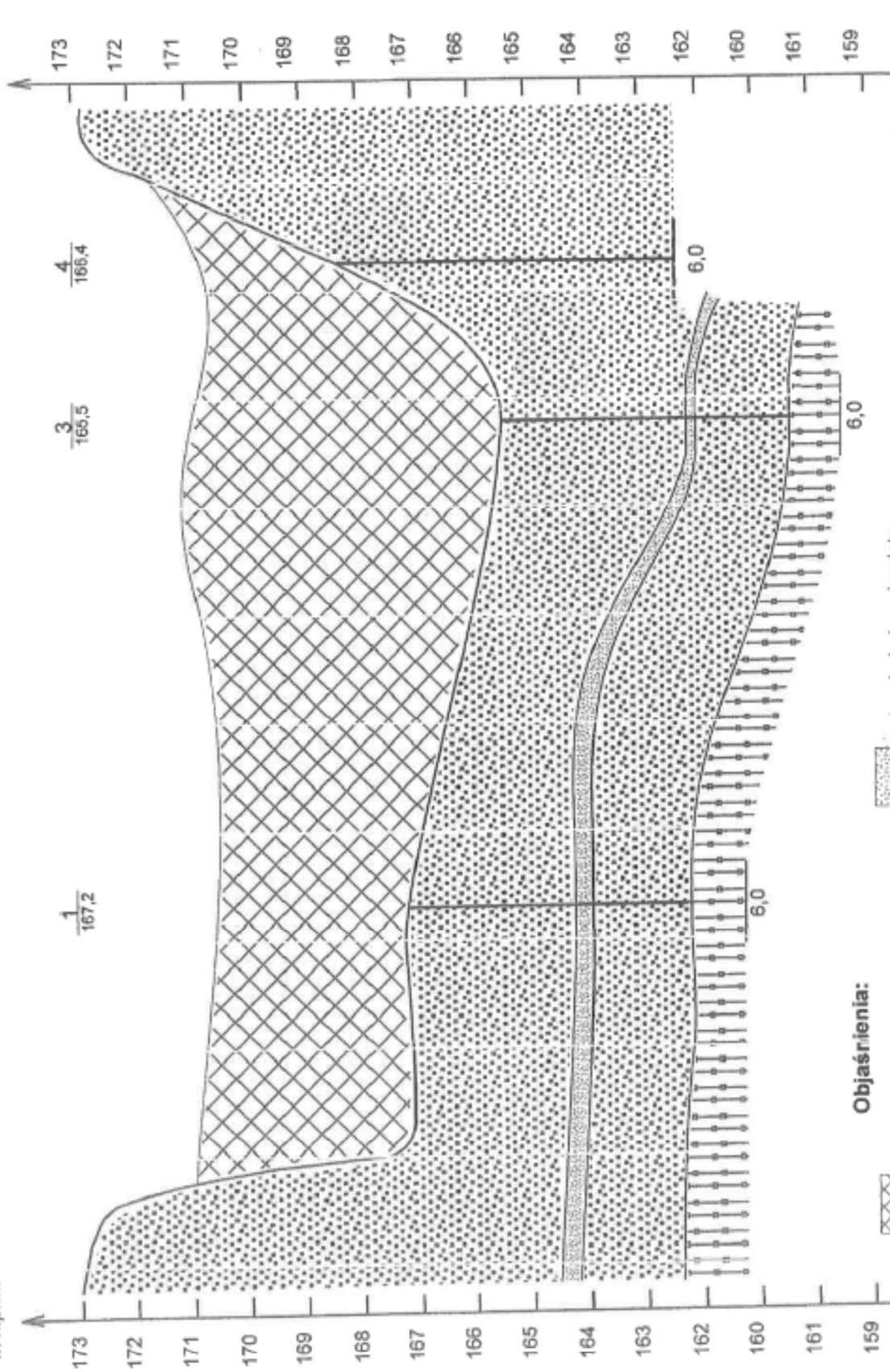
skala 1: $\frac{500}{100}$

E

m n.p.m.

W

m n.p.m.

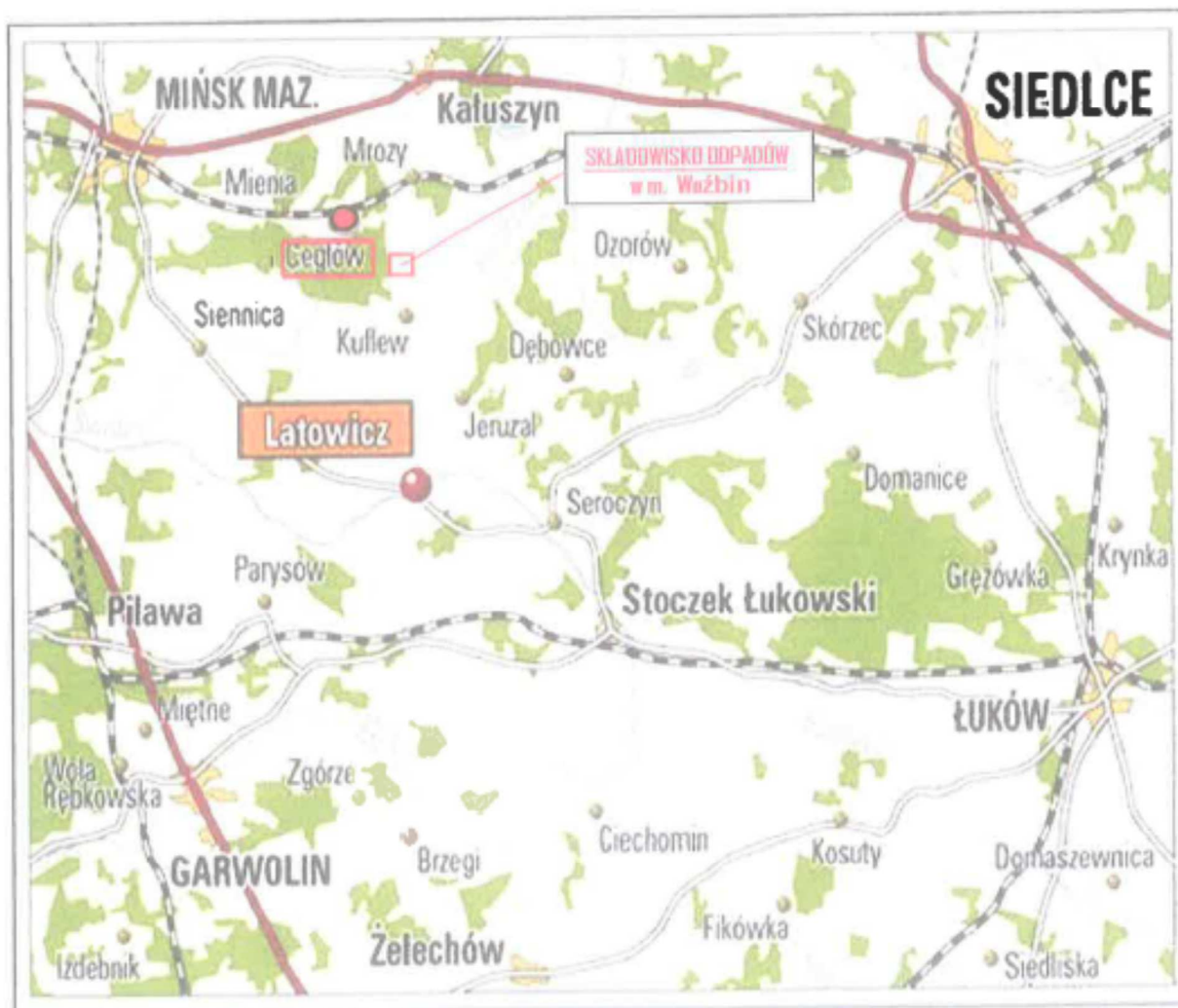



Objaśnienia:

-  odpady
-  piasek gruboziarnisty ze zwiorem
-  piasek drobnoziarnisty
-  ćlina

numer otworu wieńczonego wykonanego dla potrzeb projektu rekultywacji składowiska
rzędna otworu [m n.p.m]

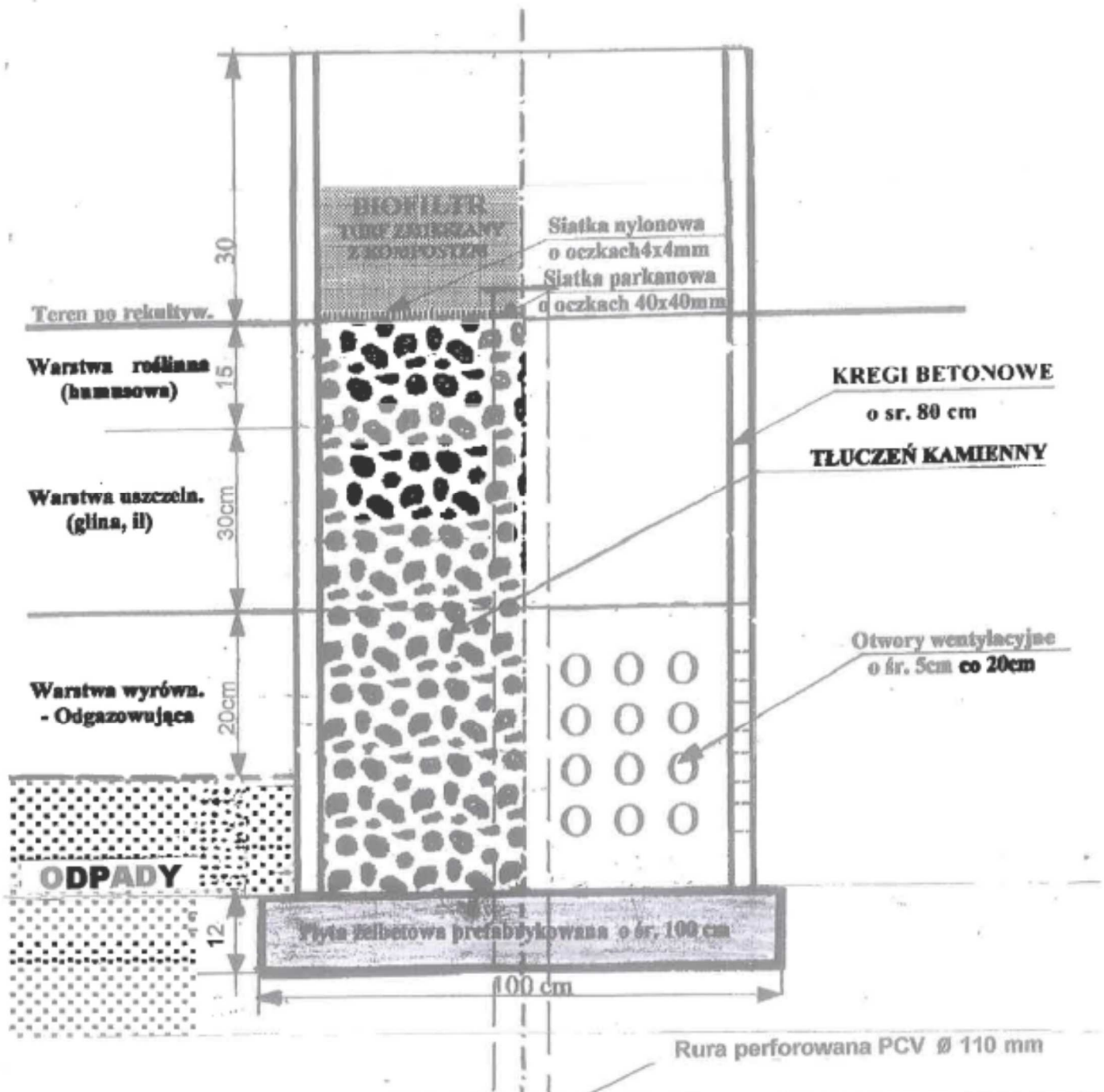
Mapka orientacji lokalizacyjnej



Przedsięwzięcie:		Projekt zamknięcia i rekultywacji SKŁADOWISKA ODPADÓW KOMUNALNYCH w miejscowości CEGLÓW-WOŹBIN		
		Gmina Ceglów, powiat: mińsk mazowiecki, woj. mazowieckie		
Nazwa załącznika		Mapka orientacji lokalizacyjnej		Nr zał
Stadium dokum.	P.B.	Projektant: inż. Stanisław Grabias		1
Skala		Specjalność: ochrona środowiska		
Data	VIII-2013	Sprawdził: mgr inż. Józef Białończyk		
		Upr. 118/89/Pw	Upr. 519/89/PW,	
			746/PW/94	

KONSTRUKCJA OBUDOWY STUDNI ODWADNIAJĄCEJ


Kręgi betonowe \varnothing 80 cm H= 1.5 m



Przedsięwzięcie:

**Projekt zamknięcia i rekultywacji
SKŁADOWISKA ODPADÓW KOMUNALNYCH
w miejscowości CEGŁÓW-WOŹBIN**

Gmina **Ceglów**, powiat: **mińsk mazowiecki**, woj. **mazowieckie**

Nazwa załącznika	Konstrukcja obudowy studni odgazowania		Nr	zał
Stadium dokam.	P.B.	Projektant: inż. Stanisław Grabias		5
Skala		Specjalność: ochrona środowiska		
Data	VIII-2013	Sprawdził: mgr inż. Józef Białończyk		
		Upr. 118/89/Pw Upr. 519/89/PW, 744/DW/04		